

A world map is centered on a dark, textured background. The map is rendered in a golden-brown color with a slightly distressed or weathered appearance. The word "DESKOLONIZAZIOA" is written across the center of the map in a clean, white, sans-serif font. The letters are bold and clearly legible against the darker background.

DESKOLONIZAZIOA

AURKIBIDEA

Deskolonizazioa: kausak, definizioa eta bitartekoak

Deskolonizazioa Asian

Deskolonizazioa Afrikan

1. DESKOLONIZAZIOA: DEFINIZIOA, KAUSAK ETA BITARTEKOAK



Bigarren mundu gerra



Bigarren mundu gerra SESBren banderarekin



Metropoli ahulak



Japoniak



-Indonesia
-Indotxina



Mugimendu
nazionalistak
sendotu



2 superpotentzia



-Estatu batuek
-SESBek



Mundu nagusitasuna
lortzeko borrokan
zeuden.



NBEren
zeregina



Inperioaren
mempeko herriek
autodeterminazio
eskubidea izatea

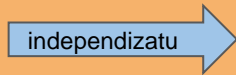
KRONOLOGIA ETA ZER TOKITAN GERTATU ZEN:



1946an hasi



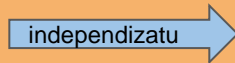
Filipinak



Estatu Batuetatik



Transjordania



Britaina handitik



Independizatutako azken koloniak



Hong Kong - Britainia handitik

Macau - Portugaletik

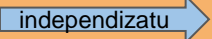
BITARTEKOAK:



Baketsua



-Asian:

Hindustan penintsula  Britainia handitik



-Afrika Beltzean

-Ozeanian

Indarkeriazkoa



**-Frantziar
Indotxinan:**



-Indonesia Herbehereetatik
independizatu

-Afrikan Aljeria askapen-gerra
batean aurre egin frantziari.

2.DESKOLONIZAZIOA ASIAN

HINDUSTANGO PENINTSULA:



INDIA

- Handiena
- Lehena independizatzen

NAGUSITASUN POLITIKOA

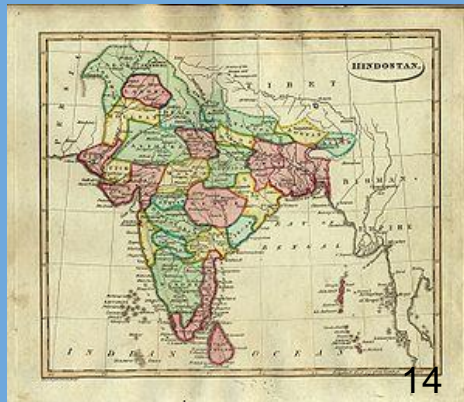
- Hinduz osatutako Kongresu Alderdia
- Musulmanen Ligaren Alderdia



INDIAKO BATASUNA



PAKISTAN




Hindustango penintsula




2. DESKOLONIZAZIOA ASIAN

INDOTXINA

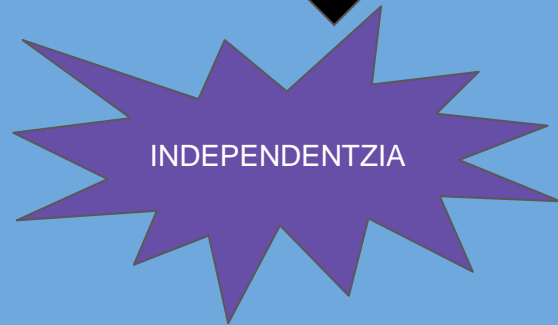

Okupatu



Ho Chi Minh (Bideoa)

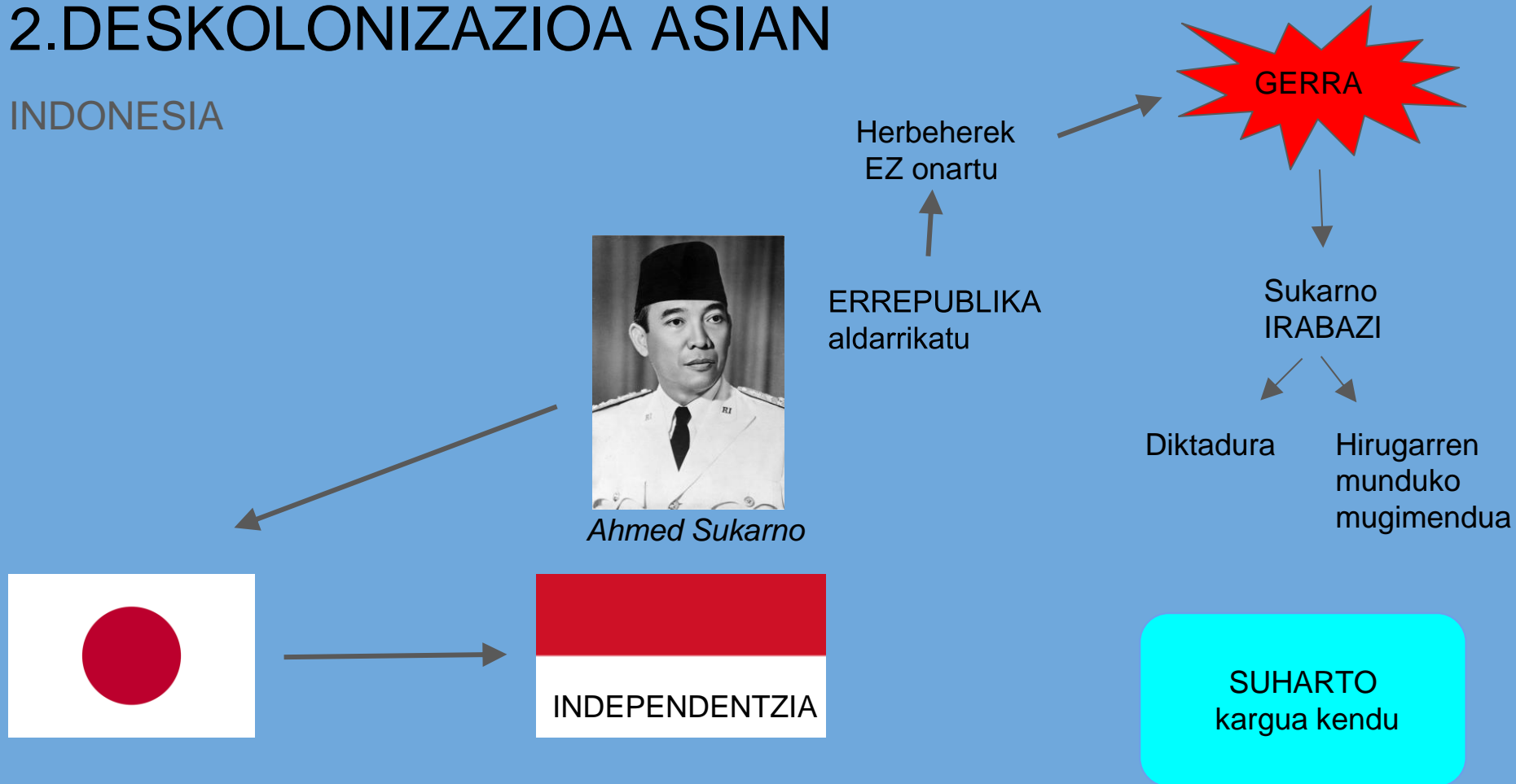


Vietnam
Laos
Kanbodia



2.DESKOLONIZAZIOA ASIAN

INDONESIA



3. DESKOLONIZAZIOA AFRIKAN

AFIKAKO IPARRALDEA ETA IPAR-EKIALDEA

AFRIKAN
INDEPENDENTZIA
HANDIAGOA

→ **EGIPTO**n protektoratua amaitu

→ **LIBIA**k independentzia aldarrikatu → Monarkia → DIKTADURA

→ **TERRORISMO**aren ondorioz Frantziak independentzia eman zion **TUNISI**ari

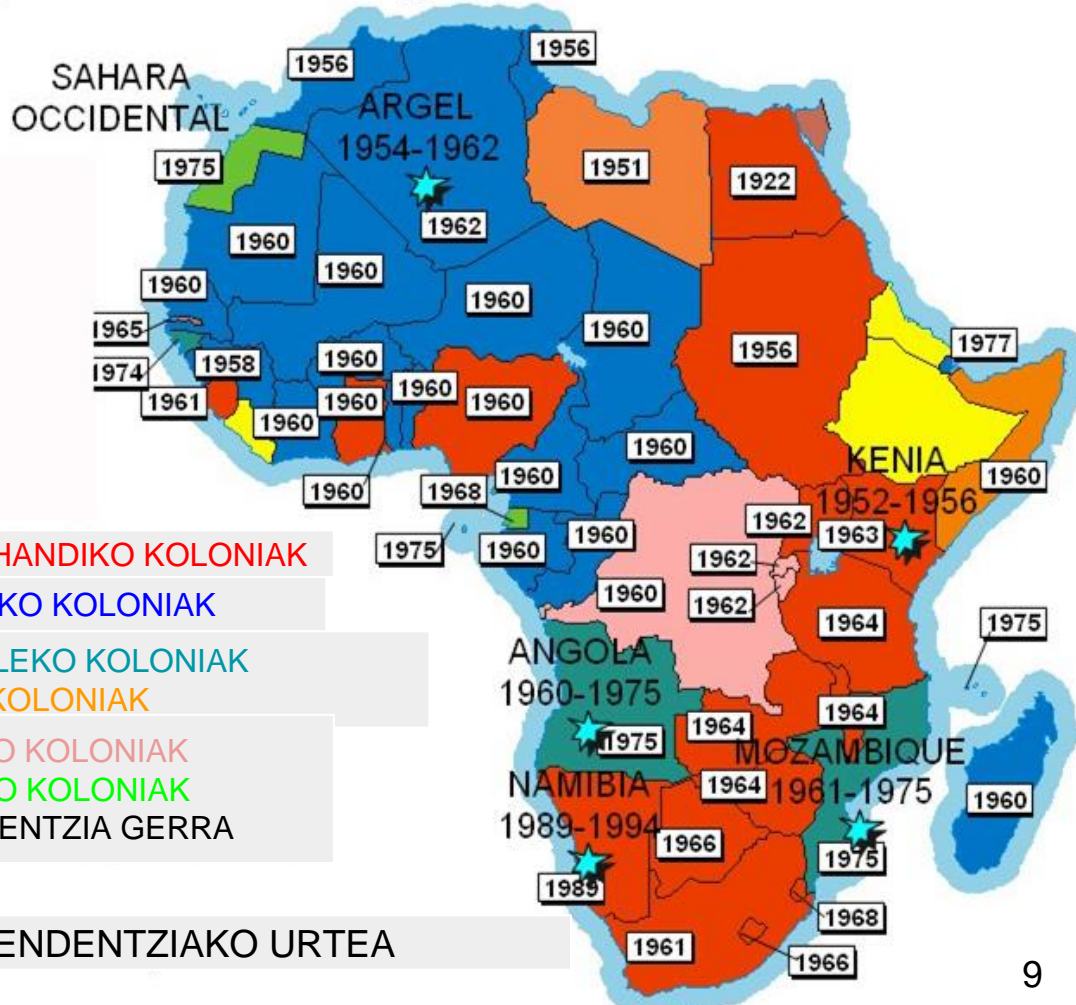
→ **MAROKO**k independentzia lortu

→ **ALJERIA**n independentzia gogorrena



Aljeria

PANARABISMOak
lagundu zuen
independentzia
lortzen



- BRITANIA HANDIKO KOLONIAK
- FRANTZIAKO KOLONIAK
- PORTUGALEKO KOLONIAK
- ITALIAKO KOLONIAK
- BELGIKAKO KOLONIAK
- ESPANIAKO KOLONIAK
- ★ INDEPENDENTZIA GERRA

1960 INDEPENDENTZIAKO URTEA

SAHARAZ HEGOALDEKO AFRIKA:



Kultura askotako herriak



Independentzia
aldarrikapenetan
sortutako mugak



Europako
potentzien
banaketa



Independentzia prozesuak gutxiengo
klase europatuek abiarazi (Senghor,
Obote, Lumumba eta Nkrumah)




Zenbait lurralde hainbat
estatutan banatu



Estatu berria
eratzearen
arazoak:



- Komunikazioa
- Tradizioa
- Nazio sentimendua
- Tribuak
- Mugak



[Patrice Lumumba](#)

A world map is centered on the image, rendered in a dark, textured, brownish-gold color. The map is set against a dark, almost black background that has a fine, grid-like texture. Overlaid on the center of the map is the word "AMAIERA" in a large, white, sans-serif font. The letters are bold and evenly spaced, with the 'A' and 'R' being slightly larger than the other characters. The overall aesthetic is modern and industrial.

AMAIERA

ITURBURUAK

IRUDIAK

- 1-[Indotxinako bandera](#)
- 2-[Ho Chi Minh](#)
- 3-[Frantziako bandera](#)
- 4-[Japoniaren bandera](#)
- 5-[filipinetako bandera](#)
- 6-[Estatu batuetako bandera](#)
- 7-[transjordaniako bandera](#)
- 8-[britainia handiko bandera](#)
- 9-[Afrikako mapa](#)
- 10-[indiako bandera](#)
- 11-[pakistango bandera](#)
- 12-[bangladesheko bandera](#)
- 13-[Aljeria](#)
- 14-[Hindustango penintsula](#)
- 15-[Pakistan](#)
- 16-[India](#)
- 17-[Vietnameko bandera](#)
- 18-[Laoseko bandera](#)
- 19-[Kanbodiako bandera](#)
- 20-[Bigarren mundu guerra](#)
- 21-[Patrice Lumumba](#)

BIDEOAK

- [Ho Chi Minh](#)
- [Indonesia eta Sukarno](#)
- [Patrice Lumumba](#)

LIBURUA

Santillana
Zubia 4DBH

KREDITUAK

EGILEAK:

Ainara Pellicer

Lucía Zúñiga

KURTSOA:

4E

IKASTETXEA:

Lauaizeta Ikastola BHI

1.GALDERA

Afrikan, zein herrialdek jasan zuen independentzia gogorrena? Zer mugimendu lagundu zuen independentzian?

Aljeria izan zen, Frantziar kolonek aurre egin zieten Aljeriako independentistei. Ondorioz, Frantziako IV. Errepublikak amaitu zen eta Charles de Gaullek boterea eskuratu zuen. Berak Aljeriako independentziari buruzko botaketa egitea sustatu zuen. Azkenean, 1962an independizatu egin zen.

Erligio-kultura mugimendu batek lagundu zuen, panarabismoa. Musulman herriko herrialdeek elkartzea sustatzen zuen eta munduan herrialdeen bloke berri bat sortzea zuen helburu.

2.GALDERA

Zeintzuk izan ziren deskolonizazioaren kausak?

Bigarren mundu gerran kolonien metropolia ahula zen. Japoniak Indonesiako eta Indotxinako koloniak okupatu eta metropolitik bakartu zituen.

Gerrak mugimendu nazionalistak sendotu zituen. Lehenagotik bazeuden kolonietan mugimendu hauek baina gerraz baliatuz prestatu ziren eta beraien independentzia aldarrikatzen zuten, batzuk modu baketsuan eta besteak indarkeriaren bitartez.

Estatu Batuek eta SESBek mundu-nagusitasuna lortzeko borrokan zeuden, Europako postua hartzeko, orduan Europako koloniei independentzia lortzen lagundu zieten, geroago beraiei laguntzeko.

NBEren erakundeak, inperioaren menpe zeuden herriek autodeterminazio-eskubidea izatea nahi zuen.